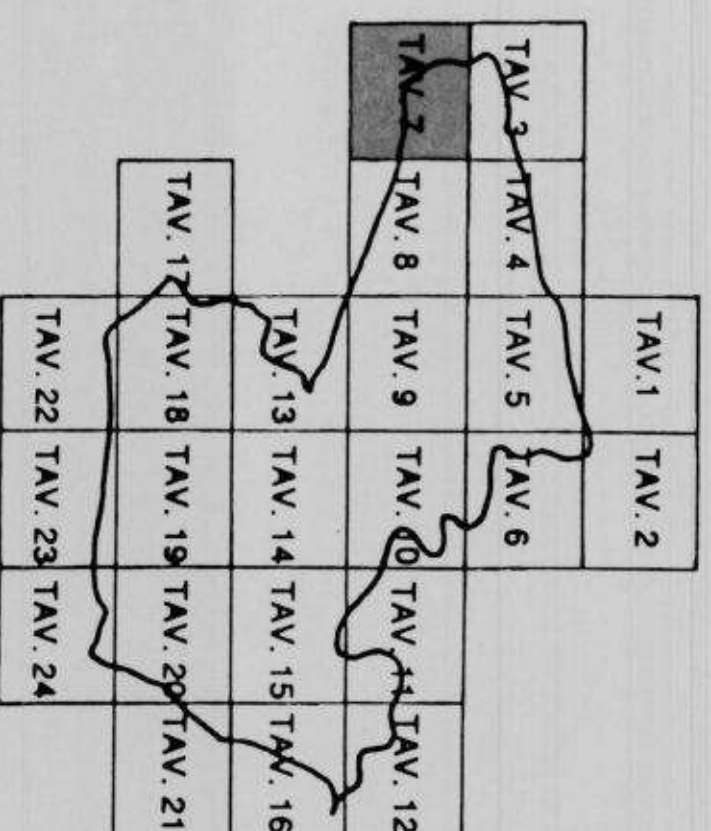


COMUNE DI ALFONSINE  
Provincia di Ravenna  
P.R.G. 1990

ADOTTATO	: DELIBERA CONSILIARE	N. 90 DEL 19/03/90
CONFERMATO	: DELIBERA CONSILIARE	N. 184 DEL 29/1/91 - N. 186 DEL 05/12/9
APPROVATO	: DECRETO REGIONALE	
PUBBLICATO	: GAZZETTA UFFICIALE	N. 1



































SINDACO  
ASSESSORE ALL'URBANISTICA  
SEGRETARIO GENERALE  
CONSULENTE GENERALE  
CONSULENTE OPERATIVO  
CAPO UFFICIO P.R.G.  
  
N. MINGHETTI  
M. BONETTI  
DOTT. O. COTTITA  
ARCH. M. CASAVECCHI  
ARCH. G. AMORUSO  
ARCH. F. CALDERONI

TAV. N.7 ELEMENTO N.222032 C.T.R.  
LAVEZZOLA



SCALA 1:5000

## LEGENDA

- |  |   |   |   |
|--|---|---|---|
|  | Zona B v: Zone residenziali di valore                           |  | Edificio di valore in ambito urbano   |
|  | Zona B: Zone residenziali edificate                             |  | Edifici ordinari in ambito urbano   |
|  | Zona C: Zone di nuovo impianto                                  |  | Edifici rurali di valore  |
|  | Zona D: Zone commerciali di servizio esistenti                  |  | Edificio da demolire e/o sostituire e/o trasformare   |
|  | Zona D2: Zone commerciali e di nuovo impianto                   |  | Determinazione massimo ingombro e/o altezza per ampliamento e/o ricostruzione                 |
|  | Zona D3: Zone industriali e artigianali esistenti               |  | Determinazione dei comparti subordinati a piani di recupero P.A.R.                            |
|  | Zona D4: Zone industriali e artigianali di nuovo impianto       |  | Determinazione dei comparti subordinati a piani particolari e/o aggrati P.P.I.P. e P.P.I.P.A. |
|  | Zona E1: Zone agricole ordinarie                                |  | Determinazione dei comparti subordinati P.I.P.  |
|  | Zona E2: Zone agricole di salvaguardia                          |  | Determinazione dei comparti destinati ad edilizia economica popolare F.E.E.P.                 |
|  | Zona E3: Zone agricole di difficile scolo                       |  | Determinazione dei comparti soggetti progetto urbano P.U.                                     |
|  | Zona F: Servizi pubblici di riferimento urbano e/o territoriale |  | Determinazione comparto soggetto a piano attività esistente P.A.E.                            |
|  | Zona G: Servizi pubblici di quartiere                           |  | Determinazione delle aree residue nel piano paesistico P.T.P.R.                               |
|  | Zona di rispetto fluviale                                       |  | Perimetro dei quartieri   |
|  | Zona di rispetto cimiteriale                                    |  | Perimetro del capoluogo   |
|  | Zona di rispetto ambientale e/o paesaggistico                   |  | Confini comunale  |
|   | Area protetta   |   | Costi di pianura  |
|   | Fasce di rispetto   |   | Numero di piano attuativo   |

